

TÜRKEI Skitour auf den Ararat (5137 m)

Skitouren in der Türkei am und rund um den heiligen Berg Ararat



Blick auf das Vulkanmassiv des Ararat

Inhalt

Programmübersicht, Termine und Preise	2
Unsere Leistungen	3
Schwierigkeitsbewertung	4
Höhenakklimatisierung	4
Voraussetzung und Vorbereitung	4
Komfort-Bewertung	5
Ausführliches Detailprogramm	6
Ausrüstungsliste	8
Länderinformation Türkei	9
Buchung und Zahlungsmodalitäten	11

Höhepunkte der Reise

- Skitour in der östlichen Türkei mit Besteigung des Ararat (5137 m)
- 3 Rassige Skitouren zur optimalen Höhenakklimatisierung: Baset Dagi (3664 m), Berg Artos (3557 m) und Berg Süphan (4058 m)
- Lange Anstiege und lohnende Firnabfahrten begleiten uns im Laufe dieser Skitouren-Reise in der Türkei
- Atemberaubende Landschaften von Ostanatolien mit dem blauen Van-See im Kontrast zu den verschneiten Bergen
- Besichtigung der dreitausend Jahre alten Stadt Van
- Reiseleitung durch österreichischen Ski- und Bergführer (IVBV/ UIAGM) und lokalen Ski- und Bergführer (IVBV / UIAGM)

TAG	PROGRAMM
1	Flug nach Van
2	Skitour auf den Daget Basi (3664 m)
3	Skitour auf den Mount Artos (3537 m)
4	Skitour auf den Mount Süphan (4058 m)
5	Ararat Besteigung - Trekking ins Hochlager
6	Ararat Besteigung - Gipfeltag & Abfahrt ins Basislager
7	Reservetag bzw. Abstieg und Besichtigung
8	Rückreise nach Van und Besichtigung
9	Rückflug über Istanbul



Fixtermine und Preise

TERMIN		PREIS AB 6 TEILNEHMER
11.04. – 19.04.2025		€ 2.180,-

Die Preise gelten ab/bis Van (exkl. Internationaler Flug)
 Gerne bieten wir Ihnen ein Komplettpaket an, inkl. internationalem Flug ab Ihrem Wunschflughafen!

Einzelzimmerzuschlag: € 180,-
 Einzelzeltzuschlag am Ararat: € 70,-

Frühbucherrabatt: 3% des Reisepreises bei Buchungen, die spätestens 6 Monate vor Reisebeginn bei uns einlangen.

Alle Touren mit CLEARSKIES Reiseleitung durch österreichischen Ski- und Bergführer (IVBV / UIAGM).

? Fragen oder Spezialwünsche?

Bitte melden Sie sich telefonisch (+43 (0)512 284561) oder per email (info@clearskies.at) - unsere Reisespezialisten werden Ihnen weiterhelfen!

Wissenswertes

- Beste Reisezeit: März bis Mai
- Gruppengröße: garantierte Durchführung der Reise von 6 bis maximal 12 Teilnehmern
- Reiseleitung durch österreichischen Bergführer (IVBV/UIAGM)
- 9 Tage Skitourenreise mit Übernachtungen in guten Mittelklassehotels
- 1-2 Zeltübernachtungen am Ararat
- Gepäcktransport ins Hochlager
- Vegetarische Diät kann berücksichtigt werden, bitte bei Buchung mitteilen.

Nachhaltig Reisen mit CLEARSKIES

CLEARSKIES kompensiert die CO₂-Emissionen dieser Reise inklusive der internationalen Flüge.



Reiseleitung und einheimische Mannschaft

- Reiseleitung und Bergführung durch österreichischen Ski- und Bergführer (IVBV / UIAGM)
- Einheimischer, englischsprachiger Reiseleiter bzw. Bergführer am Ararat
- Einheimischer Koch und Mannschaft am Ararat
- *Unsere Mannschaften werden fair und landestypisch bezahlt. Wir legen großen Wert auf unsere Mannschaften und das gute Miteinander im Laufe der Reise.*

Unterkunft und Verpflegung

- Übernachtungen in gutem Mittelklasse Hotels auf Basis Doppelzimmer
- Vollpension während des Aufenthaltes in Ostanatolien (Mittagessen meist als Jause)
- 1-2 Zelt-Übernachtungen am Ararat im Doppelzelt

Transporte und Transfers

- Am Ararat Gepäcktransport ins Hochlager durch einheimische Mannschaft
- Alle nötigen Fahrten und Flughafentransfers laut Programm

Besichtigungen und Eintritte

- Besteigungspermits, Nationalparkgebühren
- Eintritte (Besichtigungen) laut Detailprogramm

CO₂ - Kompensation

- CLEARSKIES kompensiert die anfallenden CO₂-Emissionen dieser Reise inklusive der internationalen Flüge.



Im Preis nicht enthaltene Kosten

- Internationaler Flug über Istanbul nach Van
Gerne bieten wir Ihnen ein Gesamtpaket an, inklusive individueller Flugreise ab Ihrem Wunschflughafen!
- Eventuelles Übergepäck bei den Flügen (z. B. Skigepäck)
- Reiseversicherung – Sie können eine Reise- und/oder Stornoversicherung (Reiserücktrittsversicherung) über CLEARSKIES abschließen
Gerne beraten wir Sie hierzu persönlich und machen Ihnen ein individuelles Angebot.
- Persönliche Bergausrüstung
- Getränke
- Persönliche Ausgaben
- Trinkgelder
- Anfallende Kosten bei Programmänderungen
- Einzelzimmerzuschlag: € 180,-
Bei Verfügbarkeit kann ein Zimmer mit einem anderen Teilnehmer, bzw. einer anderen Teilnehmerin geteilt werden, in diesem Fall entfällt der Einzelzimmerzuschlag. Diesen Wunsch teilen Sie uns bitte bei Buchung mit.
- Einzelzeltzuschlag (am Ararat): € 70,-
- Alle weiteren Kosten, die nicht unter „Inklusive Leistungen“ aufgezählt sind.
- Anfallende Kosten bei Programmänderungen



ALPINTECHNISCH: anspruchsvoll



Eine gute Skitechnik in allen Schneearten sowie eine gute Spitzkehren- und Harscheisentechnik sind Voraussetzung. Je nach Schneeverhältnissen kann es sein, dass ein Teil des Gipfelaufstieges am Ararat mit Steigeisen durchgeführt werden muss. Sicheres Abfahren bei wechselhaften Schneebedingungen wird ebenfalls vorausgesetzt.

KONDITIONELL: anspruchsvoll



Lange Aufstiege bis zu maximal 2100 Höhenmeter am Tag (Mount Süphan, 4058 m), meist weniger. Abfahrten bis max. 2500 Höhenmeter am Tag (Abfahrt vom Gipfel des Ararat ins Basislager), meist weniger. Die Gehzeiten können bis zu 9 Stunden am Tag betragen, die meisten Etappen der Tour sind kürzer. Die langen Gipfelanstiege sowie die nicht zu unterschätzende Höhe am Ararat sind die größten Herausforderungen der Tour.

Sehr gute Kondition ist erforderlich und wird vorausgesetzt.



Sonnenuntergang im Hochlager am Ararat

Höhenakklimatisierung

Im Verlauf dieser Tour verbringen wir einige Tage auf Höhen von über 2500 Metern und erreichen Höhen bis zu 5137 Metern ab Gipfel des Ararat. Um die Gefahr einer Höhenkrankung zu minimieren, bietet unser Programm eine eher rasche aber dennoch bewährte Höhenakklimatisierung. Die 3 Akklimatisierungstouren auf den Baset (3664 m), die Besteigung des Artos (3537 m) und die Besteigung des Süphan (4058 m) als Vorbereitungstouren für den Ararat geben Ihrem Körper die Möglichkeit, sich entsprechend an die große Höhe anzupassen.

Bitte unterstützen Sie Ihren Körper bei der Höhenakklimatisierung, indem Sie:

- die Reise gesund und ausgeruht antreten,
- in den ersten Tagen der Tour unnötige Anstrengungen vermeiden,
- entsprechend langsam gehen, vor allem im Aufstieg,
- viel Flüssigkeit (Wasser) aufnehmen,
- den Anweisungen und dem Rat unserer Guides (Türkisch oder Österreichisch) vertrauen und folgen!



Der CLEARSKIES-Dufflebag

Die einzige Trekkingtasche in unserem unverwechselbaren Königsblau!

€ 130,- | € 114,-*

*Sonderpreis für Clearskies Kunden
Preise inkl. 20% MWSt. zzgl. Versand

Voraussetzung und Vorbereitung

Diese Tour ist ideal für trainierte Skitourengeher, die im Alpenraum gewöhnt sind, Tages-touren mit 1800 Höhenmeter zu gehen und auch vor längeren Touren mit 2000 Höhenmetern nicht zurückschrecken. Sie betreiben regelmäßig (Ausdauer-)Sport und haben eventuell schon Erfahrung mit mehrtägigen Skitourenreisen oder Expeditionserfahrung. Erfahrung mit Höhen bis 5000 Meter oder mehr ist hilfreich, aber keine Voraussetzung. Wir empfehlen, im Vorfeld einige Skihochtouren zu absolvieren, um den Umgang mit Steigeisen und wechselnden Schneeverhältnissen zu trainieren. Am besten können Sie sich mit Ausdauertraining vorbereiten: regelmäßiges Laufen (Joggen), Radfahren, längere Skitouren mit normalem Tagesgepäck (ca. 6 bis 10 Kg) sowie Skihochtouren bereiten Sie gut auf diese Tour vor.



In **Van, Adilcevaz und Dogubeyazit** schlafen wir in ausgewählten, komfortablen **Hotels** (Landeskategorie 3*) in Gehdistanz der jeweiligen Stadt- oder Ortskerne. Alle Zimmer bieten ein Badezimmer mit WC und Dusche/Bad.

Das Frühstück wird im Hotel, die weiteren gemeinsamen Mahlzeiten werden in ausgewählten Restaurants in Jerewan und Tbilissi eingenommen.

Während der **Skibesteigung** des Ararat übernachteten wir 1 bis 2 Nächte in geräumigen Doppelzelten. Neben den Schlafzelten für die Teilnehmer haben wir ein Gruppenzelt, in dem die Mahlzeiten eingenommen werden, ein Küchen- sowie ein Toilettenzelt und natürlich auch die benötigten Zelte für unsere einheimischen Mannschaften mit dabei.

Am Ararat wird sich ein eigener Koch um unser leibliches Wohl kümmern und uns bekochen. Die Türkei bietet eine reichhaltige Küche, die den Mix aus europäischer und asiatischer Kultur widerspiegelt. Das Essen ist schmackhaft, sättigend und i.d.R. hygienisch zubereitet.

Snacks, Schokolade, Riegel usw. sind nicht inkludiert und müssen von den Teilnehmern selbst mitgebracht, bzw. können zum Teil vor Ort gekauft werden.

Viele Salate, Obst- und Gemüsesorten, verschiedene Reis- und Getreidegerichte machen es relativ einfach, sich vegetarisch zu ernähren.



Am Gipfel des Ararat



Tag 1: Flug nach Van

Individueller Flug über Istanbul nach Van. Am Flughafen Van werden Sie in Empfang genommen und in unser Hotel im nahegelegenen Stadtzentrum von Van gebracht. Im Hotel werden Sie von unserem Bergführer begrüßt und besprechen die kommenden Skitouren und die Besteigung des Ararat.

Beim gemeinsamen Abendessen lernen Sie die kleine Gruppe besser kennen.

	FAHRT	ca. 10 Km / 15 Min
	ÜBERNACHTUNG	Van - HOTEL
	VERPFLEGUNG	A

Tag 2: Skitour auf den Mount Baset (3664 m)

Die erste Station unserer Reise zum Ararat ist die Besteigung des 3664 Meter hohen Mount Baset. Wir fahren von Van nach Südosten bis zum kleinen Dorf Sapakonak (2550 m) am Fuße des breiten Baset Dagi. Ein gleichmäßiger Anstieg über die weiten Hänge des Baset führt uns binnen 3 bis 4 Stunden auf die kleine Gipfelerhebung auf 3664 Meter. Von hier aus genießen wir ein weites Panorama: im Westen blitzt das blaue Gewässer des Van-See, im Osten sehen wir in den nördlichen Iran.

Die Abfahrt führt entlang unserer Aufstiegsroute über die schönen Hänge bis zum Ausgangspunkt unserer Tour.

Wir fahren nach Van zurück und haben am Nachmittag Zeit zur freien Verfügung.

	HÖHENMETER AUFSTIEG	1200 m
	HÖHENMETER ABFAHRT	1200 m
	GEHZEIT	3-4 Std
	FAHRT	ca.50 Km / 2 Std
	ÜBERNACHTUNG	Van - HOTEL
	VERPFLEGUNG	F M A






Tag 3: Skitour auf den Mount Artos (3537 m)

Die nächste Station unserer Reise zum Ararat ist die Besteigung des 3537 Meter hohen Mount Artos, von dessen Gipfel aus wir ein weites Panorama über den Van-See und die umliegenden Gipfel von Ost-Anatolien genießen. Auch die rassige Abfahrt gehört zum Besten, was die Türkei Skitouren-Gehern zu bieten hat!

Nach einem zeitigen Frühstück fahren wir nach Gevas, von wo aus wir unsere heutige Skitour starten. Je nach Schnee- und Straßenverhältnissen können wir bis auf ca. 1700 Meter Höhe fahren, somit sind es noch 1800 Höhenmeter bis zum Gipfel. Nach ca. 4 bis 5 Stunden Aufstieg erreichen wir den Gipfel eines der schönsten Skiberge von Anatolien und genießen die traumhafte Aussicht. Zu unseren Füßen liegt der große See von Van, um uns herum liegen die verschneiten Bergketten von Ostanatolien.

Eine rasante Abfahrt bringt und wieder zu unserem Ausgangspunkt zurück.

Heute fahren wir noch weiter bis nach Adilcevaz, wo wir am Fuße des Mount Süphan, unserem nächsten Akklimatisierungsberg, die Nacht in einem kleinen Hotel verbringen.







	HÖHENMETER AUFSTIEG	1737 m
	HÖHENMETER ABFAHRT	1737 m
	GEHZEIT	4-5 Std
	FAHRT	ca.50 Km / 3 Std
	ÜBERNACHTUNG	Adilcevaz - HOTEL
	VERPFLEGUNG	F M A

Tag 4: Skitour auf den Mount Süphan (4058 m)

Auch heute starten wir zeitig, da der wohl längste Anstieg unserer Skitour bevorsteht!

Nach einer halbstündigen Anfahrt zu unserem Ausgangspunkt trennen uns heute – je nach Schneelage – ca. 2000 Höhenmeter von unserem angepeilten Gipfel, dem 4058 Meter hohen Mount Süphan. Die Besteigung des Mount Süphan ist landschaftlich herausragend und somit sehr kurzweilig. Auch heute wieder zieht die ausgedehnte blaue Fläche des Van See unsere Blicke auf sich. Das Gipfelerlebnis sowie die lange, lohnende Abfahrt belohnen uns für die Mühen!


Nach der tollen Skitour am Mount Süphan fahren wir am Nachmittag weiter nach Dogubeyazit am Fuße des Ararat, wo wir die Nacht wiederum in einem Hotel verbringen werden.

	HÖHENMETER AUFSTIEG	2100 m
	HÖHENMETER ABFAHRT	2100 m
	GEHZEIT	7-8 Std
	FAHRT	ca.200 Km / 3 Std
	ÜBERNACHTUNG	Dogubeyazit - HOTEL
	VERPFLEGUNG	F M A

Tag 5: Ararat Besteigung - Trekking ins Hochlager

Wir starten heute in die Besteigung des heiligen Berg Ararat. Nach dem Frühstück fahren wir innerhalb einer Stunde bis zum Ausgangspunkt unserer Skitour. Auf ca. 2200 Meter Höhe treffen wir auf unsere Lasttiere. Wir verladen das Hauptgepäck auf die Maulesel, selbst tragen wir lediglich unseren Tagesrucksack.

Wir steigen heute auf Schotter und Geröll durch felsige Landschaft bis in unser Lager am Ararat auf, das wir je nach Schneelage auf ca. 3300 bis 3400 Meter aufschlagen werden.

	HÖHENMETER AUFSTIEG	ca. 1200 m
	GEHZEIT	4-5 Std
	FAHRT	ca. 1 Std
	ÜBERNACHTUNG	Hochlager Ararat - ZELTLAGER
	VERPFLEGUNG	F M A



Tag 5: Ararat Besteigung - Trekking ins Hochlager (Forts.)

Unser Hauptgepäck wird von Mauleseln getragen. Sollten die Mauleseln auf Grund von Schnee nicht weiterkommen, werden die Lasten von Trägern übernommen. In diesem Fall sind auch wir gefordert, einen Teil unserer Ausrüstung selbst zu tragen.

Im Hochlager bauen wir rasch unsere Zelte auf und bereiten uns auf einen frühzeitigen Start in den morgigen Gipfelgang vor.

Tag 6: Ararat Besteigung (5137 m) - Gipfeltag und Abfahrt

Sehr früh starten wir heute in den langen Gipfeltag am Ararat. Im Schein unserer Stirnlampen verlassen wir das Hochlager und steigen auf in Richtung Gipfel des Ararat.

Auf ca. 4800 Metern erreichen wir den Gletscher des Ararat. Je nach Schneeverhältnissen kann es notwendig sein, die Ski zu deponieren und die letzten paar hundert Höhenmeter mit Steigeisen zu bewältigen. Unser Ziel ist es, bei Sonnenaufgang auf dem Gipfel des heiligen Berges Ararat (5137 m) zu stehen. Bei klaren Sichtverhältnissen genießen wir eine unbeschreibliche Aussicht, die über das gebirgige Anatolien hinaus bis zum Elbrus im Kaukasus und dem Damawand im Iran reicht!

Nach der schönen Gipfelrast steigen – bzw. fahren – wir am Ararat ab. Bei einer kurzen Rast im Hochlager genießen wir eine warme Tasse Tee, bevor es mit Ski so weit wie möglich runter geht! Ca. 2500 Höhenmeter Abfahrt in türkischem Schnee.

Heute noch fahren wir zurück nach Dogubeyazit und in unser Hotel, wo wir den Gipfelerfolg feiern können.

Tag 7: Reservetag bzw. Abstieg und Besichtigung

Der heutige Tag steht uns als Reservetag für die Besteigung des Ararat zur Verfügung, falls der Gipfelgang am geplanten Tag aufgrund des Wetters nicht möglich war oder wir im Zuge des Abstieges beschließen, eine weitere Nacht im Zelt am Ararat zu verbringen. Sollten wir den Gipfel am gestrigen Tag erreicht haben, verlassen wir den Ararat und kehren in die Zivilisation zurück. Wir wandern auf schon bekanntem Weg zurück zum Ausgangspunkt unserer Tour, wo unsere Fahrzeuge schon auf uns warten. Rasch ist das Gepäck verstaut und wir fahren zurück nach Dogubeyazit. Wir beziehen wiederum unser kleines Hotel und können uns ein bisschen ausrasten.

Am Nachmittag haben wir Zeit, den Ishak Pascha Palast zu besichtigen, eine Art Lustschloss und Bergfestung zugleich. Das architektonische Meisterwerk aus dem 17. Jahrhundert vereint Einflüsse seldschukischer Moscheen, armenischer Kirchen und des zeitgenössischen osmanischen Stils.

Wir verbringen die Nacht in unserem Hotel in Dogubeazit.

Tag 8: Rückreise nach Van und Besichtigung

Nach dem gemütlichen Frühstück fahren wir von Dogubeyazit zurück nach Van, wo der restliche Tag zur Verfügung steht, um die geschichtsträchtige, 3000 Jahre alte Stadt am Ufer des Van See zu besichtigen und deren Einwohner kennen zu lernen.

Die ehemalige, unter Königin Semiramis erbaute armenische Festungsstadt galt lange Zeit als uneinnehmbar. Wir fahren mit einem Boot auf die Insel Akdamar, wo wir die alte Kirche von Akdamar besichtigen werden. Von hier erblicken wir bei entsprechenden Wetterbedingungen auch den Berg Artos, das erste Ziel unserer Skitour in der Türkei. Bei einem letzten gemeinsamen Abendessen stoßen wir nochmals auf eine erlebnisreiche Reise an.

Tag 9: Rückflug über Istanbul

Transfer zum nahen Flughafen von Van und Rückflug über Istanbul nach Österreich bzw. Deutschland.

↑	HÖHENMETER AUFSTIEG	ca. 1800 m
↓	HÖHENMETER ABFAHRT	ca. 2500 m
🕒	GEHZEIT	8-9 Std
🏠	ÜBERNACHTUNG	Basislager Ararat - ZELTLAGER
🍴	VERPFLEGUNG	F M A

↓	HÖHENMETER ABSTIEG	ca. 700 m
🕒	GEHZEIT	2 Std
🏠	ÜBERNACHTUNG	Dogubeazit - HOTEL
🍴	VERPFLEGUNG	F M A

🚗	FAHRT	ca. 180 Km / 3 Std
🏠	ÜBERNACHTUNG	Van - HOTEL
🍴	VERPFLEGUNG	F M A

🍴	VERPFLEGUNG	F
---	-------------	---

Schlafsack/Gepäck

- Schlafsack mit Komfortbereich -15° bis -20°C
- Ev. eigene Iso-Matte - Schaumstoffmatten sind vorhanden
- Tagesrucksack (Vol. 30 - 40 Liter)
z.B. Gregory Targhee 32
- Seesack oder Rucksack zum Transportieren der persönlichen Ausrüstung (Träger)
z.B. CLEARSKIES Duffle Bag (85 Liter)
- Skisack zum Transportieren der Skiausrüstung im Flugzeug
- Kleine Reisetasche/Rucksack
zur Hinterlegung nichtbenötigter Ausrüstung in Dogubeyazit

Skitourenausrüstung

- Tourenski, Skitourenschuhe
- Felle (Haftung überprüfen)
- Stöcke (teleskopisch)
- Harscheisen
- LVS-Gerät – Batterien überprüfen!
- Lawinenschaufel, Lawinensonde
- Biwacksack
- Skibrille
- Optional (Skitouren-)Helm
- Klettskibänder, Skiwachs

Bekleidung

- Regen- und windfester Anorak (Goretex) inkl. Kapuze
- Skitourenhose (wind- und wasserfest)
- Ski-Überhose (Goretex)
- Daunenjacke, PrimaLoft-, Softshelljacke
- Zweckmäßige Ski- und Bergkleidung (u. a. lange Hose)
- Warme Bekleidung (z.B. Fleecejacke oder -pullover)
- Thermo-Unterwäsche
- Mütze, Sturmhaube, Halstuch oder Schlauchtuch („Buff“)
- Warme Fäustlinge, Reservefäustlinge, Fingerlinge
- Warme Skisocken
- Ersatzwäsche nach Bedarf

Schuhe

- Trekkingschuhe
- Freizeitschuhe, ev. Badeschlapfen oder „Crocs“

Alpintechnische Ausrüstung

- Steigeisen (auf Skischuhe angepasst, mit Antistollplatte)
- Eispickel
- Klettergurt
- Karabiner (2 Schraubkarabiner)

Sonstiges

- Sonnenschutz (z.B. LSF +50), Lippenchutz (hoher LV-Faktor)
- Sonnenbrille (gletschertauglich), Nasenschutz für Brille
- Stirnlampe
- Taschenmesser (bitte nicht im Handgepäck!)
- Fotoapparat, Speicherkarten
- Ersatzbatterien, Ersatzakkus, ev. Powerbank, Ladegeräte
- ev. Höhenmesser, Kompass
- 1-2 Trinkflaschen (je Vol. 1 Liter), ev. Thermosflasche
- Müsliriegel, Nüsse oder ähnliches als Kraftfutter

Persönliche Hygiene/Medikamente

- Persönliche Medikamente und erste Hilfe, Impfschutz überprüfen (siehe „Gesundheitsinformation“ S.9)
- Kulturbeutel und Handtuch
- Klopapier (1 Rolle)
- Evtl. Handdesinfektionsgel
- Feuchttücher
- Wasserentkeimungstabletten (z.B. Micropur, Aqua Mira, o.ä.)

! Bitte beachten!

Gepäckhinterlegung in Dogubeyazit.

Hier können wir während der Besteigung des Ararat in einem eigens vorgesehenen Raum Gepäck zurücklassen. Bitte planen Sie eine entsprechende Tasche ein.

! Bitte beachten!

Pro Teilnehmer werden ca. 15 kg von der Mannschaft (Packtiere/Träger) übernommen.

Erfahrungsgemäß haben viele Teilnehmer zu viel Ausrüstung (die nicht gebraucht wird) dabei! Bitte versuchen Sie, Ihre Ausrüstung auf ein Minimum zu reduzieren.

Geografie / Landschaft

Die Türkei liegt am Übergang zwischen Europa und Asien, wobei der größere Teil mit Anatolien geografisch zu Asien gehört. Begrenzt wird das Land im Westen durch das Ägäische Meer, im Norden durch das Schwarze Meer und im Süden durch das Mittelmeer. Nachbarstaaten sind – neben Griechenland und Bulgarien im Westen – Zypern im Süden und Georgien, Armenien, Iran, Irak und Syrien im Osten.

Die Landesmetropole Istanbul, das wirtschaftliche Zentrum am Bosphorus, liegt im Nordwesten. Die westliche und südliche Küstenregion ist touristisch erschlossen und bekannt als Destination für Badegäste. Die nordanatolische Schwarzmeerregion ist die fruchtbare, landwirtschaftlich genutzte Region der Türkei. Es werden dort unter anderem Mais, Tee, Tabak und Haselnüsse angebaut. Inner- bzw. Zentralanatolien ist geprägt von einer trockenen Steppenlandschaft. Ostanatolien wiederum ist eine Hochgebirgsregion, in der die Flüsse Murat, Euphrat und Karasu entspringen. Der Vansee, größter Binnensee des Landes, liegt ebenfalls im Osten des Landes.

Die markantesten Gebirgsgruppen der Türkei sind das Pontische Gebirge im Norden, das Taurusgebirge in der Zentraltürkei und das Vulkanmassiv des Ararat im Osten der Türkei. Der Ararat ist mit 5137 Metern auch der höchste Berg des Landes und in der Bibel jener Berg, an dem die Arche Noah strandet. Der ruhende Vulkan kann sowohl im Frühling mit Ski als auch im Sommer als Bergtour bestiegen werden.

Klima / Trekkingwetter

Die Jahreszeiten sind in der Türkei relativ stark ausgeprägt, mit Wintern, in denen die Temperaturen auf bis zu -20° sinken und heißen Sommern mit bis zu 40° Celsius. Im Frühling herrschen, besonders im Gebirge, angenehme Temperaturen, die sich vor allem für Firntouren gut eignen. Eine Sommerbesteigung des Ararat ist während der wettertechnisch stabilen Sommermonate Juni, Juli, August und September zu empfehlen. Die Hitze nimmt mit der zunehmenden Höhe ab, weshalb auch hier mit verträglichen Temperaturen zu rechnen ist.

Klimatabelle Van (989 m)

	JAN	FEB	MAR	APR	MAI	JUN	JUL	AUG	SEP	OKT	NOV	DEZ
TEMPERATUR MAX. (°C)	2	3	7	13	18	24	28	28	24	17	10	5
TEMPERATUR MIN. (°C)	-7	-6	-2	3	8	12	15	15	12	6	1	-4
SONNENSTUNDEN	5	5	6	7	9	12	12	12	12	7	6	4
REGENTAGE	10	10	12	13	12	6	2	2	2	9	10	10
NIEDERSCHLAG (MM)	32	32	49	53	48	18	5	4	14	43	52	42

Gesundheitsinformationen / Impfungen

Für die Einreise in die Türkei sind keine Impfungen vorgeschrieben. Empfehlenswert sind, wie bei den meisten Fernreisen, Impfungen gegen Tetanus, Diphtherie, Polio, Typhus und Hepatitis A und B. In die Reiseapotheke gehören jedenfalls Medikamente gegen Durchfall, Antibiotika, Lotion gegen Insekten, Sonnenschutzmittel und Verbandszeug. Beachten Sie bitte, dass die medizinische Versorgung im Osten der Türkei nicht dem westlichen Standard entspricht und berücksichtigen Sie das bitte bei Ihrem Versicherungsschutz für die Reise. Bitte lassen Sie sich in jedem Fall von Ihrem Arzt beraten.



Trinkwasser

Trinken Sie nur abgekochtes/desinfiziertes Wasser, bzw. Mineralwasser. Achten Sie beim Kauf von Mineralwasser darauf, dass der Verschluss intakt ist. Bitte trinken Sie niemals Wasser aus dem Wasserhahn, ohne es vorher zu entkeimen (Micropur). Zähneputzen mit unbehandeltem Wasser stellt in der Regel kein Problem dar.

Auf der Trekkingtour empfehlen wir, das Wasser mittels Entkeimungsmittel (z.B. Micropur) zu behandeln. Abgekochtes Wasser (Tee, Suppen) stellt in der Regel kein Problem dar.

Sprache

Offizielle Landessprache ist Türkisch, hinzu kommen 20 weitere Sprachen, die von den Ethnien und Minderheiten des Landes gesprochen werden. Die Verständigung auf Englisch funktioniert besonders im touristischen Westen des Landes gut, während im Osten die Englischkenntnisse der Bevölkerung tendenziell schlechter sind. Vereinzelt gibt es auch immer wieder Türken, die über Deutschkenntnisse verfügen.

Zeitverschiebung

Die Zeitverschiebung in der Türkei beträgt + 1h gegenüber MEZ.

Währung

Die offizielle Währung der Türkei ist die türkische Lira (TRY), mit dem derzeitigen Kurs von ca. 1,-€ = 10,- TRY. Die meisten EC-Karten funktionieren ohne Probleme. Ansonsten gibt es die Möglichkeit, EURO in bar mitzunehmen und in TRY zu tauschen, da es in Van Wechselstuben gibt und Geld gewechselt werden kann. Am Land und in den Bergen empfiehlt es sich, ausreichend Bargeld mitzunehmen.

Geld

In Van können Sie mit einer Maestro- bzw. Bankomat-Karte Geld am Automaten beheben. Bei unseren Touren sind die meisten Kosten inklusive. Ausgaben, die Sie vor Ort zu tätigen haben: Getränke und persönliche Ausgaben vor, bzw. nach den Skitouren (siehe Detailprogramm), Trinkgelder für die Mannschaft sowie unsere Fahrer, eventuell kleinere Souvenirs.

Erfahrungsgemäß reicht ein Geldwechsel von ca. € 100,- pro Teilnehmer.

Während der Skitouren gibt es kaum Gelegenheiten, Geld auszugeben, es ist jedoch immer ratsam, ein paar kleine Scheine in der Tasche zu haben.

Visum und Einreise

Für die Einreise in die Türkei ist bei einem touristischen Aufenthalt von bis 90 Tagen kein Visum erforderlich.

Der Reisepass muss mindestens sechs Monate nach Einreise gültig sein.



Die Festung bei Van



Buchung der Reise

Für eine Buchung dieser Reise bitten wir Sie, das entsprechende Formular auf unserer Webseite auszufüllen. Gerne können Sie auch in unserem Büro anrufen...

Nach Eingang Ihrer Buchung erhalten Sie so rasch wie möglich eine entsprechende Buchungsbestätigung sowie die Rechnung über die Anzahlung der Reise (20%).

Diese Anzahlung ist umgehend zu begleichen.

Sollten Sie Ihre Internationale **Flugreise** ebenfalls über CLEARSKIES buchen, so werden Ihnen die entsprechenden Kosten sofort in Rechnung gestellt.

Ebenso wird eine eventuelle **Reiseversicherung**, die Sie über CLEARSKIES abschließen, sofort in Rechnung gestellt.

Die Restzahlung der Reise ist innerhalb von 20 Tagen vor Abreise fällig. Wir senden Ihnen rechtzeitig eine entsprechende Rechnung sowie alle wichtigen letzten Infos vor Ihrer Abreise zu.

Bezahlung

Spesenfreie Banküberweisung: Sie erhalten mit der Rechnung unsere Kontodaten und können die Zahlung spesenfrei durchführen.

Kunden aus der **Schweiz** können unsere CHF-Kontoverbindung in der BTV Staad (Schweiz) spesenfrei nutzen.

Kreditkartenzahlung: Die **Bezahlung Ihrer Reise mit Kreditkarte** ist prinzipiell möglich. Bitte beachten Sie, dass hier teilweise Spesen entstehen können. Bitte kontaktieren Sie uns diesbezüglich telefonisch.

