



Kloster Chor Virap mit Ararat Panorama

Inhalt

Programmübersicht, Termine und Preise	2
Unsere Leistungen	3
Schwierigkeitsbewertung	4
Voraussetzung und Vorbereitung	4
Komfort-Bewertung	4
Ausführliches Detailprogramm	5
Ausrüstungsliste	9
Länderinformation Armenien	10
Buchung und Zahlungsmodalitäten	11

Höhepunkte der Reise

- 13 Tage Wander-Rundreise durch Armenien - unterwegs im kleinen Kaukasus - mit vielen kulturellen Besichtigungen.
- 10 moderate Wanderungen in der wunderbaren Bergwelt des südlichen Kaukasus - unter Anderm zum Kloster Tatev und auf den Aragats, höchster Berg von Armenien.
- Besuch der vielen kulturellen Höhepunkte von Armenien (UNESCO-Weltkulturerbe): Tempel von Garni, Kloster Geghard, Kloster Tatev, Chor Virap, Festung von Amberd u.v.m.
- Freier Tag am großen Sevan See im Norden von Armenien
- Seilbahnfahrt beim Kloster Tatev im Süden von Armenien
- Verkostung von armenischen Weinen direkt beim Weinbauern
- Lavash-Brotbacken bei einer armenischen Bäcker-Familie
- Die Gastfreundschaft der Armenier, die uns in ihrem Land willkommen heißen!

TAG	PROGRAMM
1	Ankunft in Jerewan und Stadtbesichtigung
2	Der heilige Berg Ararat und das Kloster Noravank
3	Mineralquellen im Wald von Dshermuk
4	Wanderung zum Kloster Tatev
5	Die Höhlenstadt Chndzoresk und Fahrt zum Sevan See
6	Freier Tag am Sevan See
7	Wanderung zum Kloster Goschavank
8	Entlang alter Mönchspfade zum Kloster Haghatpat
9	Kirche Marmaschen und ehemalige kathedrale Yereruyk
10	Die Festung Amberd zwischen Aragats und Ararat
11	Durch die Asat-Schlucht nach Garni und Geghard
12	Auf den Aragats, höchster Berg von Armenien (Fakultativ)
13	Heimflug oder Weiterreise



Wissenswertes

- Beste Reisezeit: Mai bis Oktober
- Gruppengröße: garantierte Durchführung der Reise von 6 bis maximal 12 Teilnehmer.
- Reiseleitung durch armenische, deutschspr. Reiseleiterin.
- 13 Tage Wanderreise mit Übernachtungen in ausgewählten Hotels der Kategorie 3-4* und Halbpension.
- 10 moderate Wanderungen inkl. optionaler Besteigung des Aragats (4001 m).
- Vegetarische Diät kann berücksichtigt werden, bitte bei Buchung mitteilen.

Fixtermine und Preise

TERMIN	PREIS AB 6 TEILNEHMER
16.06. – 28.06.2025	€ 2.140,-
29.09. – 11.10.2025	€ 2.140,-

Kleingruppenzuschlag bei 4 - 5 Teilnehmer: € 260,- pro Person

Die Preise gelten ab/bis Jerewan (exkl. Internationaler Flug)

Gerne bieten wir Ihnen ein Komplettpaket an, inkl. internationalem Flug ab Ihrem Wunschflughafen!

Einzelzimmerzuschlag: € 390,-

Frühbucherrabatt: 3% des Reisepreises bei Buchungen, die spätestens 6 Monate vor Reisebeginn bei uns einlangen.

Nachhaltig Reisen mit CLEARSKIES

CLEARSKIES kompensiert die CO₂-Emissionen dieser Reise inklusive der internationalen Flüge.



Reiseleitung

- Reiseleitung ab/bis Jerewan durch professionelle deutschsprachige armenische Reiseleiterin
- *Unsere Mitarbeiter werden fair und landestypisch bezahlt. Wir legen großen Wert auf unsere Mannschaften und das gute Miteinander im Laufe der Reise.*

Unterkunft und Verpflegung

- Übernachtungen in ausgewählten Hotels der Landeskategorie 3-4* auf Basis Doppelzimmer mit Frühstück
- Alle Mahlzeiten laut Programm, zumeist Halbpension – *Mittagsmahlzeiten oftmals als Lunchpaket*
- Verkostung von verschiedenen armenischen Weinsorten
- Teilnahme am Brotbacken Lavash bei einer armenischen Familie
- Eine Flasche Mineralwasser pro Reisetag

Transporte und Transfers

- Alle Transporte und Transfers laut Reiseprogramm im privaten, klimatisierten Minibus
- Fahrt mit Geländewagen zu den heißen Quellen bei Dshermuk
- Fahrt mit Seilbahn vom Kloster Tatev retour

Besichtigungen und Eintritte

- Alle Besuche und Eintritte laut Programm.

CO₂ - Kompensation

- **CLEARSKIES kompensiert die anfallenden CO₂-Emissionen dieser Reise inklusive der internationalen Flüge.**

Im Preis nicht enthaltene Kosten

- Internationaler Flug nach Armenien
Gerne bieten wir Ihnen ein Gesamtpaket an, inklusive individueller Flugreise ab Ihrem Wunschflughafen!
- Reiseversicherung – Sie können eine Reise- und/oder Stornoversicherung (Reiserücktrittsversicherung) über CLEARSKIES abschließen
Gerne beraten wir Sie hierzu persönlich und machen Ihnen ein individuelles Angebot.
- Optionale Aktivitäten am Sevan See (Fahrrad-Verleih, Bootsfahrt, SPA-Anwendungen usw.)
- Transport und Reiseleitung am freien Tag am Sevan See bzw. am Tag 12 in Jerewan wenn nicht an der Aragats-Besteigung teilgenommen wird
- Getränke
- Persönliche Ausgaben
- Trinkgelder
- Anfallende Kosten bei Programmänderungen
- Einzelzimmerzuschlag: € 390,-
Bei Verfügbarkeit kann ein Zimmer mit einem anderen Teilnehmer, bzw. einer anderen Teilnehmerin geteilt werden, in diesem Fall entfällt der Einzelzimmerzuschlag. Diesen Wunsch teilen Sie uns bitte bei Buchung mit.
- Alle weiteren Kosten, die nicht unter „Inklusive Leistungen“ aufgezählt sind.



Jerewan und der biblische Berg Ararat



Die Landschaft bei Garni



UNESCO-Weltkulturerbe Geghard



Kreuzsteine bei dem Kloster von Geghard

ALPINTECHNISCH: leichte Wanderungen




Während der Wanderungen gibt es keine alpinen Schwierigkeiten. Gute Trittsicherheit auf zum Teil kleinen Bergwegen ist erforderlich. Unsere Tageswanderungen verlaufen größtenteils auf guten Wanderwegen ohne Schwierigkeiten. Zum Teil bewegen wir uns auch auf kleineren und steinigem Bergwegen, selten in leichtem Schottergelände, zum Beispiel bei der optionalen Besteigung des Aragats.

KONDITIONELL: leicht bis mittel



Die meisten Tageswanderungen sind leicht und dauern ca. 3 bis 4 Stunden, mit Gehstrecken von 8 bis 10 Kilometern und Auf- bzw. Abstiegen von bis zu 350 Höhenmeter. Die Wanderung zum Kloster Tatev (Tag 4) bzw. die fakultative Besteigung des Aragats (Tag 12) sind länger und anspruchsvoller: 12 Kilometer und/oder 800 Höhenmeter im Auf- und Abstieg. Hierbei handelt es sich um sehr schöne Wanderungen, die allerdings eine entsprechende Kondition voraussetzen.



Die Kirche Surb Hripsime bei Jerewan

Voraussetzung und Vorbereitung

Diese Wanderreise ist ideal für Reisende und Bergwanderer, die Armenien nicht nur im Tourbus sondern auch im Zuge von täglichen, leichten Wanderungen erleben möchten, um neben der kulturellen Highlights auch die Natur und Landschaft von Armenien zu entdecken. Kurze und mittlere Wanderungen mit bis zu 800 Höhenmeter im Auf- und Abstieg sind für Sie kein Problem. Da wir uns in Armenien auf teils kleinen und steinigem Bergwegen bewegen, sind guter Wanderschuhe und entsprechende Trittsicherheit ein Muss.

Im Vorfeld der Reise können Sie sich mit leichten Wanderungen von bis zu 4-5 Stunden, fallweise auch mehr, gut vorbereiten.



Die Festung von Amberd am Aragats

Komfort: Rundreise mit gemütlichen Hotels



In **Jerewan** schlafen wir in einem ausgewählten, komfortablen **Hotel** (Landeskategorie 4*) in idealer Lage im Stadtzentrum. Im Zuge der **Rundreise** übernachten wir in ausgewählten und bewährten kleinen Hotels und Boutique-Hotels der Landeskategorie 3-4*. Alle Zimmer bieten ein Badezimmer mit WC und Dusche/Bad.

Das **Frühstück** wird in unseren Hotels eingenommen. Das **Mittagessen** wird oftmals als einfaches Lunchpaket mitgenommen und entlang der Wanderung verzehrt. Ab und an werden wir zu Mittag auch bei einer lokalen Familien einkehren und uns ganz traditionell bekochen lassen. So kommen wir auch immer wieder in den Genuß der armenischen Gastfreundschaft. Das **Abendessen** wird ebenfalls in einem Restaurant oder im Hotel eingenommen. In Städten wo genügend Zeit und auch Auswahl zur Verfügung steht, ist das Abendessen manchmal nicht inkludiert. So haben Sie die Gelegenheit auf eigene Faust ein passendes Restaurant zu finden und selbst die Stadt zu erkunden. Unser Reiseleiter ist hier natürlich gerne mit Tipps behilflich.

Armenien bietet eine reichhaltige Küche, die in einigen Elementen der südeuropäischen Küche ähnelt, aber auch orientalische Elemente, z.B. aus dem Iran, integriert. Das Essen ist schmackhaft, sättigend und i.d.R. hygienisch zubereitet. Armenien (und Georgien) gelten als die ältesten Weinanbau-Gebiete der Welt. Wir haben im Laufe der Reise mehrmals Gelegenheit, **armenischen Wein** oder auch **armenischen Cognac** zu verkosten.

Snacks, Schokolade, Riegel usw. sind nicht inkludiert und müssen von den Teilnehmern selbst mitgebracht, bzw. können zum Teil vor Ort gekauft werden.

Viele Salate, Obst- und Gemüsesorten, verschiedene Reis- und Getreidegerichte machen es relativ einfach, sich vegetarisch zu ernähren. Bei vegetarischer bzw. anderer spezieller Diät bitten wir um Mitteilung zum Zeitpunkt der Buchung.



Der hellenistische Tempel von Garni



Die Kaskade in Jerewan

Tag 1: Ankunft in Jerewan und Stadtbesichtigung

Ankunft in Jerewan, der Hauptstadt von Armenien, am frühen Morgen. Wir werden am Flughafen in Empfang genommen und in unser Hotel im Stadtzentrum von Jerewan gebracht, in dem wir unsere Zimmer beziehen können. Nach der langen Flugreise haben wir noch die Möglichkeit ein paar Stunden zu rasten.

Nach einem späten Frühstück starten wir unser heutiges Programm: die Erkundung von Jerewan. Die armenische Hauptstadt ist eine der ältesten Hauptstädte der Welt und liegt im Schatten des biblischen Berges Ararat, der zwar in der heutigen Türkei liegt, aber für Armenier dennoch heiliger Berg und Sehnsuchtsort ist!

Im Zuge eines Spaziergangs im Herzen der alten Stadt besichtigen wir unter anderem den Platz der Republik, das Opernhaus und natürlich die beeindruckende Kaskade, das Herz der Stadt, von wo aus wir einen Ausblick auf die rosafarbene Stadt Jerewan haben werden.

Nach dem Mittagessen in einer armenischen Kunstschule, wo uns auch verschiedene Handwerke vorgestellt werden, fahren wir nach Etschmiadsin, dem Sitz des armenischen Katholikos, religiöses Oberhaupt der armenischen Kirche. Wir besichtigen auch die Kirche Surb Hripsime, ein meisterwerk der klassischen armenischen Baukunst aus dem 7. Jahrhundert.

Wir beenden unseren Stadtbesuch von Jerewan mit dem beeindruckenden Besuch der Genozidgedenkstätte Tsitsernakaberd, wo an das Genozid an dem armenischen Volk im frühen 20. Jahrhundert erinnert wird.

🏠	ÜBERNACHTUNG	Jerewan - HOTEL
🍴	VERPFLEGUNG	F M A

Tag 2: Die Ararat-Ebene und das Kloster Noravank

Wir starten unsere Rundreise durch Armenien in der Ararat-Ebene, wo Noah nach seinem Abstieg vom heiligen Berg Ararat die erste Weinrebe gepflanzt hat. Auch heutzutage ist die Ararat-Ebene ein wichtiges Weinanbaugebiet in Armenien.

Am Vormittag besichtigen wir das direkt an der Grenze zur Türkei gelegene Kloster Chor Virap, von dem aus wir einmalige Blicke auf den Ararat genießen. Anschließend fahren wir in die Provinz Vayots Dzor. Hier geht der Weinanbau auf das 3. Jahrtausend v. Chr. zurück. Die endemische Weinrebe Aremi, aus welcher der gleichnamige Rotwein erzeugt wird, ist eine der lokalen Spezialitäten die wir heute kennenlernen. Zu Mittag besuchen wir einen Bauernhof mit rustikalem Weinkeller und haben die Gelegenheit, die verschiedenen Hausweinsorten zu verköstigen. Wir besichtigen auch den lokalen Obstgarten, mit verschiedensten Früchten, vor allem Aprikosen, Äpfel, aber auch Pflaumen, Granatäpfel und Walnüsse.

Am Nachmittag fahren wir in die schöne Amaghu-Schlucht und wandern auf gutem Weg zum berühmten Kloster Noravank. Besonders die schönen Außenreliefs des Klosters sind am späten Nachmittag sehenswert. Nach der Wanderung Weiterfahrt in den armenischen Kurort Dshermuk, wo wir in einem schönen Hotel übernachten.

🚗	FAHRT	ca. 3 Std, 200 KM
⬆️	HÖHENMETER AUFSTIEG	250 m
⬇️	HÖHENMETER ABSTIEG	250 m
🕒	GEHZEIT	3 Std
🏠	ÜBERNACHTUNG	Dshermuk - HOTEL
🍴	VERPFLEGUNG	F M A

Tag 3: Mineralquellen im Wald von Dshermuk

In der Früh besichtigen wir die auf ca. 2000 Meter gelegene Stadt Dshermuk. Anschließend fahren wir entlang einer abenteuerlichen Straße zu den warmen Mineralquellen. Hier haben wir die Möglichkeit im Wald in den heißen Quellen zu baden.

In der herrlichen Arpa Schlucht unternehmen wir ebenfalls einen Spaziergang zum Wasserfall von Shake, einem der schönsten Fälle Armeniens.

Weiterfahrt zum Kloster Vorotnavank, am Rande der Vorotan Schlucht. Wir genießen die Schönheit der umgebenden hohen Berge im Süden von Armenien.

Am späten Nachmittag erreichen wir die kleine Stadt Goris, wo wir uns für 2 Nächte in einem feinen Hotel einquartieren.







🚗	FAHRT	ca. 2,5 Std, 150 KM
🕒	GEHZEIT	0,5 Std
🏠	ÜBERNACHTUNG	Goris - HOTEL
🍴	VERPFLEGUNG	F A



Tag 4: Lange Wanderung zum Kloster Tatev

Im Zuge einer erlebnisreichen Wanderung besuchen wir heute die Klosteranlage von Tatev, hoch über der steilen und tiefen Vorotan Schlucht gelegen. Nach dem Frühstück fahren wir über die kleine Ortschaft Halidsor in die Worotan-Schlucht wo wir in unsere lange Tageswanderung starten. Zu Beginn unserer heutigen Wanderung machen wir einen kurzen Abstecher zur Teufelsbrücke. Anschließend wandern wir ein Stück in der Worotan-Schlucht bis zur großen Einsiedelei von Tatev. Hier startet auch unser langer Aufstieg durch bewaldete Berglandschaft bis wir nach ca. 4 Stunden Wanderung die kleine Ortschaft Tatev und die gleichnamige, berühmte Klosteranlage erreichen, welche die tiefe Vorotan-Schlucht dominiert.

Wir besichtigen das Kloster, einst eine wichtige Universität und Zentrum der armenischen apostolischen Kirche. Nach der Besichtigung der kunstvollen Anlage fahren per Seilbahn binnen weniger Minuten in schwindelerregender Höhe über die Vorotan Schlucht runter in die Ortschaft Halidzor. Anschließend Rückfahrt zu unserem Hotel in Goris. Heute Abend essen wir bei einer Privatfamilie und haben die Gelegenheit, armenische Gerichte und typische Hausmannskost zu verköstigen. Mit den lokalen Hausschnäpsen können wir auf die heutige schöne Tour anstoßen.






	FAHRT	ca. 1,5 Std, 70 KM
	HÖHENMETER AUFSTIEG	650 m
	HÖHENMETER ABSTIEG	50 m
	GEHZEIT	ca. 4 Std
	ÜBERNACHTUNG	Goris - HOTEL
	VERPFLEGUNG	F A

Tag 5: Die Höhlenstadt Chndzoresk und Fahrt zum Sevan See

Am Morgen wandern wir zu der Höhlenstadt Chndzoresk, wo noch im 19. Jahrhundert Menschen in Höhlen gelebt haben. Die heutige Geisterstadt liegt in spektakulärer Landschaft umgeben von Basaltgestein und Felstürmen. Im Zuge unserer Wanderung erreichen wir ebenfalls die über 7500 Jahre alte archäologische Stätte Karahunj. Die mystische Anlage wird auf Grund der vielen aufgestellten Felsbrocken auch als armenisches Stonehenge bezeichnet. Die Bedeutung der Anlage ist bis heute noch nicht eindeutig geklärt, eine beliebte Deutung ist, dass es sich hierbei um ein steinzeitliches Sternobservatorium handelt.

Am Nachmittag fahren wir über den 2410 Meter hohen Selimpass in den Norden von Armenien und weiter bis zum großen Sevan See, der blauen Perle Armeniens. Der Sevan See hat 2 Mal den Umfang des Bodensees, liegt auf ca. 1900 Meter über dem Meeresspiegel und ist somit einer der größten Bergseen der Welt.

In Tsapatagh am Sevan See quartieren wir uns für zwei Nächte in einem Eco-Hotel ein.

	FAHRT	ca. 4 Std, 350 KM
	HÖHENMETER AUFSTIEG	150 m
	HÖHENMETER ABSTIEG	150 m
	GEHZEIT	ca. 2 Std
	ÜBERNACHTUNG	Tsapatagh - HOTEL
	VERPFLEGUNG	F M A

Tag 6: Freier Tag am Sevan See

Wir genießen heute einen freien Tag am herrlichen Sevan See. Unser Hotel bietet mit einem eigenen Swimming Pool, Sauna sowie einem kleinen SPA eine Menge an Möglichkeiten um diesen Tag entspannt zu verbringen. Ausflugsmöglichkeiten mit dem Fahrrad, Wanderungen oder auch nur Schwimmen im großen blauen Sevansee sind gegeben und können am individuellen Programm stehen. Fakultativ kann auch eine Schifffahrt zur berühmten Möveninsel auf dem Sevan See unternommen werden.



[INFO: SPA-Anwendungen, Fahrradverleih, Bootsfahrt usw. zum Teil gegen Aufpreis vor Ort.](#)

	ÜBERNACHTUNG	Sevan See - ECO-HOTEL
	VERPFLEGUNG	F A

Tag 7: Wanderung zum Kloster Goshavank

Nach dem Frühstück fahren wir zur westlichen Spitze des Sevan See und besichtigen das berühmte, auf einer kleinen Halbinsel gelegene Sevankloster. Vor allem die weite Aussicht auf den blauschimmernden See ist lohnend.

Nach diesem Besuch lassen wir den Sevan See hinter uns und fahren weiter zum blauen, von Wäldern umrahmten Pars See, Ausgangspunkt unserer heutigen Wanderung. Wir wandern zuerst durch einen dichten Wald, der sich aber bald lichtet und genießen herrliche Blicke auf die umliegenden Bergketten. Bald erreichen wir das schön gelegene Goshavank Kloster, Ziel unserer Tour. Wir besichtigen das Kloster und bestaunen den wunderschönen Kreuzstein. Nach der Wanderung fahren wir in die nahe Stadt Dilidshan, wo wir uns in einem kleinen Hotel einquartieren.







	FAHRT	ca. 2,5 Std, 180 KM
	HÖHENMETER AUFSTIEG	250 m
	HÖHENMETER ABSTIEG	350 m
	GEHZEIT	3 Std
	ÜBERNACHTUNG	Dilidshan - HOTEL
	VERPFLEGUNG	F M A



Tag 8: Entlang alter Mönchspfade zum Kloster Haghpatavank

Heute besuchen wir das reichste Waldgebiet Armeniens mit kleinen unzugänglichen Dörfern, in dem sich bedeutende Klöster und Bildungsstätten des Mittelalters verbergen. Unsere Wanderungen folgt der „Klösterstraße“ und führt uns vom Kloster Sanahin zum Kloster Haghpatavank, beinahe am Ende der Welt gelegen, auf einem Hochplateau mit herrlicher Aussicht.

Am Nachmittag fahren nach Gyumri, der zweitgrößten Stadt von Armenien. Wir besichtigen die moderne Stadt und ihren schönen Hauptplatz.

	FAHRT	ca. 3,5 Std, 280 KM
	HÖHENMETER AUFSTIEG	350 m
	HÖHENMETER ABSTIEG	350 m
	GEHZEIT	3 Std
	ÜBERNACHTUNG	Gyumri - HOTEL
	VERPFLEGUNG	F M A

Tag 9: Kirche Marmaschen und ehemalige Kathedrale Yereruyk

Vormittags fahren wir auf guter Straße in die Nähe der türkischen Grenze bis zum kleinen Dorf Marmaschen. In unmittelbarer Nähe besichtigen wir die in schöner Landschaft gelegene ehemalige Klosteranlage Marmaschen und haben auch Zeit für einen Spaziergang. Anschließend fahren wir weiter zur ehemaligen Kathedrale Yereryuk. Die Kathedrale von Yereruyk (auch Jejerouk) ist ein architektonisches Meisterwerk und eines der beeindruckendsten Beispiele der armenischen Architektur zur Zeit der Hauptstadt Ani. Auch hier unternehmen wir einen Spaziergang mit Blick auf die nahe Türkei. Unweit entfernt liegen die Ruinen der ehemaligen armenischen Hauptstadt Ani, die jedoch auf türkischer Seite der Grenze liegt. Inmitten der schönen Landschaft werden wir auch unser mitgebrachtes Picknick verzehren. Am Nachmittag fahren wir zurück nach Gyumri und freuen uns auf ein schmackhaftes Abendessen in einem der berühmten Fischrestaurants am Flussufer.







	FAHRT	ca. 2,5 Std, 130 KM
	ÜBERNACHTUNG	Gyumri - HOTEL
	VERPFLEGUNG	F M A

Tag 10: Die Festung Amberd zwischen Aragats und Ararat

Von Gyumri fahren wir zurück in Richtung Südosten nach Jerewan. Die landschaftlich reizvolle Fahrt führt uns in Richtung des biblischen Berges Ararat. Am Rande einer malerischen Schlucht an den Südhängen des Aragats, mit 4090 Meter der höchste Berg Armeniens, erreichen wir die Ruine der großen mittelalterlichen Festung Amberd. Erbaut im 7. Jahrhundert war die Festung ein wichtiger Kontrollpunkt in der Ararat-Ebene. Sie wurde im 13. Jahrhundert nach einem mongolischen Angriff teilweise zerstört.







Im Zuge einer schönen Wanderung steigen wir zur Festung auf und haben Zeit, die Ruine zu besichtigen und vor allem die herrlichen Ausblicke auf die Ararat Ebene sowie den mächtigen Berg Ararat selbst zu genießen.

Nach der Wanderung genießen wir bei einer lokalen Familie ein spätes Mittagessen in einem großen Garten am Fuße des Berg Aragats. Am Nachmittag erreichen wir wiederum Jerewan, wo wir uns in unserem Hotel im Stadtzentrum einquartieren. Der restliche Nachmittag und der Abend stehen zur freien Verfügung.

	FAHRT	ca. 3 Std, 220 KM
	HÖHENMETER AUFSTIEG	150 m
	HÖHENMETER ABSTIEG	150 m
	GEHZEIT	ca. 3 Std
	ÜBERNACHTUNG	Jerewan - HOTEL
	VERPFLEGUNG	F M

Tag 11: Durch die Asat-Schlucht nach Garni und Geghard

Im Zuge unserer heutigen Wanderung erleben wir gleich zwei Stätte des UNESCO-Weltkulturerbe: den hellenistischen Tempel von Garni sowie die Klosteranlage von Geghard, in unmittelbarer Umgebung von Jerewan und doch auch ein landschaftlicher Höhepunkt einer jeden Reise durch Armenien. Unser erster Besuch gilt heute jedoch dem Matenadaran, dem Zentralarchiv für alte armenische Handschriften. Mit über 17.000 Handschriften und Manuskripten beherbergt das Matenadaran eine der größten und wertvollsten Handschriftensammlungen der Erde und wurde von der UNESCO zum Weltdokumentenerbe ausgerufen. Anschließend fahren wir zur Schlucht von Asat im Osten der Hauptstadt Jerewan. Eine gemütliche Wanderung durch die Asat-Schlucht mit ihren wundervollen und bizarren Basaltsteinformationen führt uns zum hellenistischen Tempel von Garni. Der im 1. Jahrhundert erbaut Tempel ist Zeuge des griechischen Einfluss im südlichen Kaukasus. Zu Mittag besuchen wir eine armenische Bäckerfamilie, die für uns das traditionelle armenische Fladenbrot Lavash frisch zubereiten wird. Eine kurze Fahrt bringt uns zum wunderschön gelegenen Kloster Geghard, das zu den schönsten Klöstern des Kaukasus zählt. Das Kloster gehört ebenfalls zum UNESCO-Weltkulturerbe und bietet neben einer ausgezeichneten Akustik auch eine schöne Sammlung an Kreuzsteinen.

	FAHRT	ca. 1,5 Std, 80 KM
	HÖHENMETER AUFSTIEG	250 m
	HÖHENMETER ABSTIEG	250 m
	GEHZEIT	ca. 3 Std
	ÜBERNACHTUNG	Jerewan - HOTEL
	VERPFLEGUNG	F M A




Tag 12: Auf den Aragats, höchster Berg von Armenien (Fakultativ)

Als abschließender Höhepunkt der Reise steht heute die fakultative Besteigung des Aragats, mit 4090 Meter höchster Berg von Armenien am Programm.

Von Jerewan aus fahren wir bis zum Kari See auf 3200 Meter. Am kleinen Bergsee starten wir unsere heutige Bergtour. Auf kleinen, aber guten Bergwegen steigen wir bis zum westlichen der 4 Hauptgipfel des Aragats. Nach ca. 4 bis 5 Stunden erreichen wir den mit 4001 Meter zweithöchsten Gipfel des Aragats und genießen bei einem wohlverdienten Picknick die unbeschreibliche Aussicht auf die weite Ebene des Ararat, die im Süden von dem mächtigen Vulkankegel des biblischen Berg Ararat dominiert wird.

Am Abend erreichen wir wiederum Jerewan und lassen bei einem letzten gemeinsamen Abendessen die vergangenen erlebnisreichen zwei Wochen Revue passieren.

INFO: wer den Aragats nicht besteigen möchte, verbringt in der Rosa Stadt Jerewan einen freien Tag mit verschiedensten Besichtigungsmöglichkeiten.

	FAHRT	ca. 3 Std, 120 KM
	HÖHENMETER AUFSTIEG	800 m
	HÖHENMETER ABSTIEG	800 m
	GEHZEIT	ca. 6-7 Std
	ÜBERNACHTUNG	Jerewan - HOTEL
	VERPFLEGUNG	F A

Tag 13: Heimflug oder Weiterreise

Je nach Flugverbindung Transfer zum internationalen Flughafen von Jerewan und Heimflug.

	VERPFLEGUNG	F
---	-------------	---



Die armenische Hauptstadt Jerewan im Schatten des biblischen Berges Ararat

Gepäck und Rucksack

- Tagesrucksack (Vol. 20 - 30 Liter)
z.B. Gregory Citro 24 oder Gregory Kiro 22 (mit integrierter Regenhülle)
- Reisetasche bzw. Koffer für die persönliche Ausrüstung
z.B. CLEARSKIES Duffle Bag (85 Liter)

Schuhe

- Feste, wasserdichte Wanderschuhe mit fester Profilsohle
Die Wanderschuhe sollten über den Knöchel reichen!
- Turnschuhe oder andere bequeme Freizeitschuhe
- Optional Wanderstöcke (teleskopisch)
Wenn Sie gewohnt sind, mit Stöcken zu wandern.

Bekleidung

- Regen- und windfester Anorak/Regenjacke (Goretex)
- Regenschutz: Rucksackhülle, Regenschirm, Überhose, evtl. Regenponcho
- Warme Bekleidung (z.B. Fleecejacke oder -pullover)
- Zweckmäßige Wander- und Bergkleidung (u. a. lange Hose) und gemütliche Reisekleidung
- Mütze, Handschuhe
- Halstuch oder Schlauchtuch („Buff“)
als Mundschutz vor Staub und kalter Luft
- Badebekleidung (Badehose, Badeanzug oder Bikini)

Persönliche Hygiene/Medikamente

- Persönliche Medikamente und erste Hilfe
- Impfschutz überprüfen (siehe „Gesundheitsinformation“)
- Kulturbeutel
- Evtl. Handdesinfektionsgel
- Feuchttücher

Sonstiges

- Sonnenschutz (z.B. LSF +30)
- Sonnenbrille, Sonnenhut
- Taschenlampe oder Stirnlampe
- Taschenmesser (bitte nicht im Handgepäck!)
- Fotoapparat
- Speicherkarten für Fotoapparat, Ersatzbatterien, Ersatzakku
- 1 Trinkflasche (Vol. 1 Liter)
- Müsliriegel, Nüsse oder ähnliches als Kraftfutter



CLEARSKIES Tipp!

Bitte beachten Sie bei Ihrer Kleidung beim Besuch von Klöstern und Kirchen, dass Herren keine kurzen Hosen tragen sollten und Damen in der Regel ein Kopftuch und möglichst einen längeren Rock oder ein Tuch um die Hüften benötigen.



Der CLEARSKIES-Dufflebag

Die einzige Trekkingtasche in unserem unverwechselbaren Königsblau!

€ 130,- | € 114,-*

*Sonderpreis für Clearskies Kunden
Preise inkl. 20% MWSt. zzgl. Versand

Geografie / Landschaft

Armenien ist ein Binnenstaat und teilt Grenzen mit Georgien im Norden, Aserbaidschan im Osten, dem Iran im Süden und der Türkei im (Süd-)Westen. Das 3-Millionen-Einwohner-Land ist gebirgig, der Großteil des Landes liegt über 1000 Metern Seehöhe. Von Norden her reicht das Gebirge des Kleinen Kaukasus nach Armenien. Die meisten sonstigen Gebirgsketten sind Faltegebirge, teilweise mit Gestein vulkanischen Ursprungs. Auch der höchste Berg Aragats ist ein erloschener Vulkan. Die Basaltschlucht von Awan bei Garni ist ein weiteres, sehr eindrucksvolles Ergebnis von Vulkanismus.

Die Hauptstadt Jerewan ist seit dem 4. Jahrtausend v. Chr. besiedelt und somit eine der ältesten Städte der Welt. Der Ararat – auch am Staatswappen abgebildet – ist von Jerewan in Sichtweite und gilt als der heilige Berg Armeniens. Östlich der Hauptstadt befindet sich der größte See des Landes, der Sewansee, der ein wichtiges Süßwasserreservoir darstellt.

Klima / Trekkingwetter

Wie auch in Georgien gibt es in Armenien durch das Gebirge verschiedenste Mikroklimata. Generell hat Armenien ein kontinentales Klima. Auf den Bergen ist es relativ kühl, es ist mit Temperaturen zu rechnen, die auf denselben Höhenlagen im alpinen Raum zu erwarten sind. In den Tälern und Niederungen erreichen die Temperaturen während des Sommers über 30 Grad. Der Süden des Landes ist der heißeste und trockenste Teil des Landes mit subtropischen Verhältnissen.

Klimatabelle Jerewan (989 m)

	JAN	FEB	MAR	APR	MAI	JUN	JUL	AUG	SEP	OKT	NOV	DEZ
TEMPERATUR MAX. (°C)	1	3	12	17	24	29	31	32	27	20	13	5
TEMPERATUR MIN. (°C)	-7	-4	1	6	11	14	18	17	13	7	2	-2
SONNENSTUNDEN	3	4	5	7	9	11	12	11	10	8	5	3
REGENTAGE	5	5	6	7	8	5	2	2	2	5	4	5
NIEDERSCHLAG (MM)	26	27	34	49	52	26	8	11	15	22	23	29



Am Markt in Jerewan

Gesundheitsinformationen / Impfungen

Für die Einreise nach Armenien sind keine Impfungen vorgeschrieben. Empfehlenswert sind, wie bei den meisten Fernreisen, Impfungen gegen Tetanus, Diphtherie, Polio, Typhus und Hepatitis A und B. In die Reiseapotheke gehören jedenfalls Medikamente gegen Durchfall, Antibiotika, Lotion gegen Insekten, Sonnenschutzmittel und Verbandszeug. Beachten Sie bitte, dass die medizinische Versorgung in Georgien nicht dem westlichen Standard entspricht und berücksichtigen Sie das bitte bei Ihrem Versicherungsschutz für die Reise. Bitte lassen Sie sich in jedem Fall von Ihrem Arzt beraten.

Trinkwasser

Trinken Sie nur abgekochtes/desinfiziertes Wasser, bzw. Mineralwasser. Achten Sie beim Kauf von Mineralwasser darauf, dass der Verschluss intakt ist. Bitte trinken Sie niemals Wasser aus dem Wasserhahn, ohne es vorher zu entkeimen (Micropur). Zähneputzen mit unbehandeltem Wasser stellt in der Regel kein Problem dar. Auf der Trekkingtour empfehlen wir, das Wasser mittels Entkeimungsmittel (z.B. Micropur) zu behandeln. Abgekochtes Wasser (Tee, Suppen) stellt in der Regel kein Problem dar.



Am windstillen Sewansee



Sprache

Offizielle Landessprache ist Armenisch. Es gibt auch ein eigenes armenisches Alphabet. Zweitsprachen sind Russisch und Englisch. Russisch ist weiter verbreitet, in touristischen Gebieten ist die Verständigung auf Englisch – speziell mit jüngeren Armeniern – in der Regel aber ebenfalls möglich.

Zeitverschiebung

Die Zeitverschiebung in Armenien beträgt + 2h gegenüber MEZ.

Währung

Die offizielle Währung in Armenien ist der armenische Dram (AMD), mit dem derzeitigem Kurs von ca. 1,-€ = 545,- AMD. Die meisten EC-Karten funktionieren ohne Probleme. Ansonsten gibt es die Möglichkeit, EURO in bar mitnehmen und in AMD zu tauschen, da es in Jerewan zahlreiche Wechselstuben gibt und teilweise auch in den Supermärkten Geld gewechselt werden kann. Am Land und in den Bergen empfiehlt es sich, ausreichend Bargeld mitzunehmen.

Geld

In Jerewan können Sie mit einer Maestro- bzw. Bankomat-Karte Geld am Automaten beheben. Bei unseren Touren sind die meisten Kosten inklusive. Ausgaben, die Sie vor Ort zu tätigen haben: Getränke und einzelne Mittag Mahlzeiten vor, bzw. nach der Trekkingtour (siehe Detailprogramm), Trinkgelder für die Trekkingmannschaft sowie unsere Fahrer, eventuell kleinere Souvenirs.

Erfahrungsgemäß reicht ein Geldwechsel von ca. € 100,- pro Teilnehmer.

Entlang der Trekkingtour gibt es nur wenige Gelegenheiten, Geld auszugeben, es ist jedoch immer ratsam, ein paar kleine Scheine in der Tasche zu haben.

Visum und Einreise

Für die Einreise nach Armenien ist kein Visum erforderlich.

Der Reisepass muss mindestens sechs Monate nach Ausreise gültig sein.

Buchung und Zahlungsmodalitäten

Buchung der Reise

Für eine Buchung dieser Reise bitten wir Sie, das entsprechende Formular auf unserer Webseite auszufüllen. Gerne können Sie auch in unserem Büro anrufen...

Nach Eingang Ihrer Buchung erhalten Sie so rasch wie möglich eine entsprechende Buchungsbestätigung sowie die Rechnung über die Anzahlung der Reise (20%).

Diese Anzahlung ist umgehend zu begleichen.

Sollten Sie Ihre Internationale **Flugreise** ebenfalls über CLEARSKIES buchen, so werden Ihnen die entsprechenden Kosten sofort in Rechnung gestellt. Ebenso wird eine eventuelle **Reiseversicherung**, die Sie über CLEARSKIES abschließen, sofort in Rechnung gestellt.

Die **Restzahlung der Reise** ist innerhalb von 20 Tagen vor Abreise fällig. Wir senden Ihnen rechtzeitig eine entsprechende Rechnung sowie alle wichtigen letzten Infos vor Ihrer Abreise zu.

Bezahlung

Spesenfreie Banküberweisung: Sie erhalten mit der Rechnung unsere Kontodaten und können die Zahlung spesenfrei durchführen.

Kunden aus der **Schweiz** können unsere CHF-Kontoverbindung in der BTV Staat (Schweiz) spesenfrei nutzen.

Kreditkartenzahlung: Die **Bezahlung Ihrer Reise mit Kreditkarte** ist prinzipiell möglich. Bitte beachten Sie, dass hier teilweise Spesen entstehen können. Bitte kontaktieren Sie uns diesbezüglich.



Der hellenistische Tempel von Garni



Kreuzsteine bei Geghard